



Crna Gora
O P Š T I N A B A R

Sekretarijat za uređenje prostora, komunalno-stambene poslove
i zaštitu životne sredine

Broj: 032-07-dj-352-121
Bar, 14.04.2014. godine

Sekretarijat za uređenje prostora, komunalno-stambene poslove i zaštitu životne sredine Opštine Bar, postupajući po zahtjevu »Cerovo« d.o.o. iz Bara (Đurović Gorana), za izdavanje urbanističko - tehničkih uslova, na osnovu čl. 62a Zakona o uređenju prostora i izgradnji objekata (»Sl. list CG«, br.51/08, 40/10, 34/11, 40/11, 47/11, 35/13 i 39/13) i DUP-a »Čanj II« (»Sl.list CG« - opštinski propisi br. 39/13), izdaje:

URBANISTIČKO TEHNIČKE USLOVE

za izradu tehničke dokumentacije za izgradnju objekta na urbanističkim parcelama br. 9 i 11, u zoni »F«, po DUP-u »Čanj II«.

1. Lokacija: DUP »Čanj II«, zona »F«, urbanističke parcele broj 9 i 11.

U grafičkom prilogu »Plan parcelacije« definisane su granice urbanističkih parcela preko koordinata tačaka koje su date u prilogu.

Kada urbanistička parcela, koja je određena ovim planskim dokumentom, ima manja odstupanja od postojeće katastarske parcele (ili parcela), kao i u drugim opravdanim slučajevima kada je potrebno izvršiti usklađivanje urbanističke parcele sa katastarskom parcelom, organ nadležan za poslove uređenja prostora može izvršiti usklađivanje urbanističke parcele sa katastarskim stanjem u toku postupka za izdavanje građevinske dozvole.

Kod urbane komasacije kada se udružuju dvije ili više parcela na kojim će se graditi novi objekat novoformirana parcela se može odrediti u skladu sa uslovima iz Plana pod uslovom da površina iste ne može biti manja od 600m² pod sljedećim uslovima:

- da je za istu obezbijeđen pristup sa javne saobraćajnice i
- da je obezbijeđena saglasnost svih vlasnika zemljišta na jedinstveno urbanističko arhitektonsko rješenje za urbanističku parcelu.

Prilikom komasacije kada se udružuju dvije ili više urbanističkih parcela, dio ili jedna cijela urbanistička parcela može se privesti namjeni parking prostora u funkciji planiranog objekta.

Takođe, na zahtjev vlasnika, urbanistička parcela u neposrednoj blizini planiranog objekta ili u okviru zone može se privesti namjeni parking prostora isključivo u funkciji tog objekta i kao takva se ne može koristiti u druge svrhe.

2. Namjena objekta: Parcela se nalazi u zoni MN - mješovita namjena (turističko stanovanje; stanovanje i turizam).

MN – turističko stanovanje

Turistički objekti sa pretežnom namjenom turističko stanovanje planirani su kao samostalni objekti za

privremeni i stalni smještaj korisnika. Osim smještaja u okviru ove namjene moguće je obezbijediti i turističke sadržaje - recepcija, restoran, bazeni, spa centri, wellness centri i sl.

U okviru ove namjene planira se razvoj visoko kvalitetnog turističkog stanovanja. Zona sa namjenom MN predstavlja dio naselja Čanj koji bi funkcionisao tokom cijele godine a ne samo u periodu turističke sezone. Svi centralni saržaji koji su neophodni za funkcionisanje ovakvog naselja planirani su u susjednom kontaktnom planu Mišići a uslužni sadržaji (prodavnice, banke, pošta i sl.) u prizemljima objekata.

MN – stanovanje i turizam

Turistički objekti sa mješovitom namjenom turizam, turističko stanovanje i stanovanje planirani su kao samostalni objekti za privremeni i stalni smještaj korisnika. Blokovi sa namjenom M3 su prvenstveno interpolacija u postojećoj izgrađenoj strukturi.

Tipologija objekata je individualni slobodnostojeći objekat na parceli.

Svi centralni saržaji koji su neophodni za funkcionisanje naselja planirani su u susjednom, kontaktnom planu Mišići a servisni sadržaji (prodavnice, banke, ambulanta, dječije ustanove, pošta i isl.) u prizemljima objekata sa namjenom T2- turistički objekti sa uslužnim djelatnostima u prizemlju.

3. Gabarit planiranih objekata:

3.1. Osnovni urbanistički parametri za urbanističke parcele u zoni MN – turističko stanovanje:

minimalna urbanistička parcela..... 400 m²

indeks zauzetosti..... 0.30

indeks izgrađenosti..... 1.0

maximalna spratnost P+2 (3 etaže)

Spratnost i površina objekata mogu biti manji od planom iskazanih maksimalnih vrijednosti.

Pomoćni objekti ne mogu se graditi na parceli.

Površina pod podzemnim etažama može biti veća od površine prizemlja ali ne može biti veća od 60% zauzetosti parcele.

3.2. Osnovni urbanistički parametri za urbanističke parcele u zoni MN – stanovanje i turizam:

indeks zauzetosti..... 0.3

indeks izgrađenosti..... 0.6-1,0

maximalna spratnost tri etaže (P+2)

Spratnost i površina objekata mogu biti manji od planom iskazanih maksimalnih vrijednosti, s tim da ukopani podrumi u kojima su garaže ili tehničke prostorije ne ulaze u obračun BGP. Potkrovlja i sutereni se računavaju u BGP prema važećim propisima. Pomoćni objekti ne mogu se graditi na parceli.

Površina pod podzemnim etažama može biti veća od površine prizemlja ali ne može biti veća od 60% zauzetosti parcele.

Otvorene manje bazene (ukupne površine do 25m²) moguće je graditi, a da se ne računavaju u indeks zauzetosti parcele.

Za svaku urbanističku parcelu, pojedinačno su dati urbanistički pokazatelji i kapaciteti :

Zona A blok 2

Urb. parcela	Kat. parcela	Namjena	Površina urbanističke parcele /m ² /	maksimalno dozvoljeni indeks zauzetosti	maksimalno dozvoljena zauzetost parcele /m ² /	min. slobodne zelene površine u okviru parcele /m ² /	maksimalni dozvoljeni indeks izgrađenosti	maksimalno dozvoljena BGP /m ² /	maksimalno dozvoljena spratnost (max. ukupna visina objekta)	minimalne zelene/slobodne površine /m ² / u okviru parcele po krevetu-korisniku usluga	broj kreveta (turista)	broj smještajnih jedinica	broj kreveta (stanovnika)	broj zaposlenih	ukupan broj korisnika
9	2719/47	MN	453,6	0,30	136,1	136,1	1,0	453,67	3	45	4		3		3

11	2719/14 2719/16 2719/62 2719/58	MN	932,9	0,30	279,9	279,9	1,0	932,9	3	47	8	6	6
----	--	----	-------	------	-------	-------	-----	-------	---	----	---	---	---

Propisane površine i spratnosti su maksimalne vrijednosti, a mogu biti i manje.

Tabela za obračun prostornih kapaciteta za namjene MN

Oznaka namjene	NAMJENA	PLAN				
		MAX indeks zauzetosti	MAX indeks izgrađenosti	max spratnost objekta	min potreban broj PM /GM	Min veličina UP
MN	Mješovita namjena / moteli, hosteli, ugostiteljski objekti i dr/	0.3	1.0 - 1,2	P+2 /P+4 na repnim tačkama/	100 smještajnih jedinica/50 PGM 1000 m ² /25-30 PGM(za uslužne djelatnosti*)	400 m2
MN	Mješovita namjena / turizam i stanovanje/	0.3	0.6 -1,0	P+2	100 smještajnih jedinica/50 PGM	400 m2

Visinska regulacija definisana je označenom maksimalnom spratnošću na svim urbanističkim parcelama gdje se jedan nivo računa u prosječnoj vrijednosti od cca 3m za etaže iznad prizemlja, odnosno 4m za etaže u prizemlju ukoliko se u njemu planira poslovni sadržaj. Urbanističko-tehničkim uslovima za svaku namjenu određen je maksimalan broj etaža. Dozvoljava se i manji broj.

Etaže mogu biti suteran, prizemlje, spratovi i potkrovlje, a podzemne etaže ne ulaze u obračun visina.

Suteran je etaža sa visinom poda ispod visine okolnog terena na dijelu vanjskog obima i ukopan je sa 50% svoga volumena u konačno uređeni i zaravnati teren uz pročelje objekta, odnosno jednim svojim pročeljem je iznad terena. Uređeni teren iza objekta mora se u potpunosti naslanjati na objekat i ne može biti od objekta odvojen potpornim zidom(škarpom).

Prizemlje je prva etaža sa visinom poda jednakom ili višom od okolnog uređenog terena tj. prva etaža iznad suterana.

Sprat je svaka etaža između prizemlja i potkrovlja/krova.

Potkrovlje je završna etaža objekta ispod krova sa nadzirkom na fasadi (visina prema važećim propisima)

Pri izračunavanju postignutih urbanističkih parametara na urbanističkim parcelama u ovom Planu, suterani i potkrovlja se računavaju u skladu sa posebnim propisima.

4. Građevinska i regulaciona linija: U svemu prema izvodu iz DUP-a »Čanj II«.

U grafičkom prilogu »Plan regulacije i nivelacije« definisan je položaj građevinske i regulacione linije. Građevinska linija prema regulacionoj liniji je obavezujuća i na nju se postavlja jedna fasada objekta odnosno 50% fasade objekta.

Minimalna udaljenost novog objekta od granice susjedne parcele je 4 metra, čime se obezbjeđuje optimalan odnos između objekta u pogledu insolacije i obrušavanja (izuzetno 3 m ako se parcela graniči sa gradskim zelenim neizgrađenim površinama).

Udaljenost objekta od granice parcele treba da iznosi najmanje četvrtinu visine objekta. Udaljenost se može smanjiti na osminu ako objekat na fasadi ne sadrže sobne otvore. Izuzetno, objekat može biti postavljen na manjoj udaljenosti ili na samoj granici parcele, ako postoji obostrani interes vlasnika parcela i njihova pisana saglasnost. U okvirima postavljenih građevinskih linija dozvoljeno je slobodno postavljanje i formiranje gabarita objekta a u skladu sa specifičnim zahtjevima ove namjene.

Erkeri, terase, balkoni i drugi istureni djelovi objekata ne mogu prelaziti građevinsku liniju.



Regulaciona linija je definisana osovinom saobraćajnica, čije su koordinate prikazane u grafičkom prilogu »Plan saobraćaja«. Regulaciona linija je granica, u smislu korišćenja, između javnih površina i površina za druge namjene.

5. Nivelacione kote objekata: U svemu prema izvodu iz DUP-a »Čanj II« - grafičkom prilogu »Plan regulacije i nivelacije«.

Nivelacija se bazira na postojećoj nivelaciji terena.

Za objekte koji u prizemlju imaju nestambenu namjenu (poslovanje), kota prizemlja može biti viša od kote trotoara za najviše 0.2m. Svaka veća denivelacija, ali ne veća od 1.2m, savladava se unutar objekta.

6. Konstruktivni sistem: Konstrukciju novih objekata oblikovati na savremen način bez miješanja sistema nošenja po spratovima, sa jednostavnim osnovama i sa jasnom seizmičkom koncepcijom.

Izbor fundiranja novih objekata prilagoditi zahtjevima sigurnosti, ekonomičnosti i funkcionalnosti objekta. Posebnu pažnju posvetiti mjerama antikorozivne zaštite.

7. Arhitektura i materijali: Imajući u vidu atraktivne prostore koje tretira Plan potrebno je posebnu pažnju posvetiti arhitektonskom oblikovanju planiranih sadržaja. Arhitektonsko oblikovanje objekata uskladiti sa pejzažom i duhom mediteranskog mjesta i pri tome težiti da se primjena tradicionalnih elemenata ne svede na kopiranje istih već njihovim pažljivim transponovanjem, uz primjenu savremenih materijala, doprinijeti formiranju kvalitetnih ambijenata.

Radi uspostavljenih kriterijuma preventivne zaštite ambijentalnih vrijednosti sredine ovim Planom određuju se sledeći, suštinski principi arhitekture ovog podneblja, kao obavezne mjere i postupci oblikovanja objekata i njihovih detalja:

- za sve objekte je preporučeno korišćenje autohtonog, prirodnog kamena (blok ili rezane ploče) na minimum 30% površine fasade. Preporučena boja fasade je bijela.
- terase, ogradni zidovi terasa, lođe u ravni pročelja, bez korišćenja ogradnih »baroknih« stubića (npr. »balustrada«) na novim građevinama
- treba izbjegavati gradnju balkona dužinom cijele fasade
- oprezna primjena lukova pogotovo ravni luk, plitki segmentni luk
- formu objekata prilagoditi topografiji terena
- objekte prilagoditi klimatskim uslovima
- koristiti autohtone materijale i vegetaciju
- na prostoru u zahvatu studije nije dozvoljena izgradnja baraka, brvnara, drvenih planinskih kuća i sličnih objekata koji tipološki ne pripadaju primorskom ambijentu.

Preporučuje se da krov bude ravan. Za ravne krovove preporučuju se neprohodne terase pokrivene odgovarajućim pokrivačem-od lomljenog kamena ili zatravljene, koje se koriste kao krovne bašte. Preporuka plana je da nagib krovnih ravni bude do 23°, a sljeme krova da ide paralelno sa regulacionom linijom.

8. Podaci za dimenzionisanje objekta na seizmičke uticaje: Zbog izražene seizmičnosti područja statiku računati na IX stepen MCS skale.

Proračun aseizmičkih konstrukcija vrši se u saglasnosti sa propisima za građenje u seizmičkim područjima. Određuju se ekvivalentne horizontalne proračunske seizmičke sile, sa kojima se proračunavaju i dimenzioniraju elementi konstrukcije. U slučajevima kada je potrebna bolje definisana sigurnost konstrukcije objekta, vrši se direktna dinamička analiza konstrukcije za stvarna seizmička dejstva. Kod ovog proračuna optimizuje se krutost, čvrstoća i žilavost konstrukcije čime se može definisati kriterijum sigurnosti u zavisnosti od uslova fundiranja, seizmičnosti terena i karakteristika upotrijebljenog materijala i tipa konstrukcije.

Na osnovu opštih principa projektovanja aseizmičkih konstrukcija preporučuje se sledeće:

- na predmetnom području moguća je gradnja objekata različite spratnosti uz primjenu svih standardnih građevinskih materijala za konstrukcije i oblikovanje objekata.



- mogu biti zastupljeni najrazličitiji konstruktivni sistemi.
- kod zidnih konstrukcija preporučuje se primjena zidarije, ojačane sa horizontalnim serklažima i armirane zidarije različitog tipa.
- pored ramovskih armirano-betonskih konstrukcija može biti primijenjena izgradnja objekta ramovskih konstruktivnih sistema ojačanih sa armirano-betonskim dijafragmama (jezgrima), kao i konstrukcija sa armirano-betonskim platnima.
- kod primjene prefabrikovanih armirano-betonskih konstrukcija preporučuje se primjena monolitnih veza između elemenata konstrukcije.
- preporučuje se primjena dovoljno krutih međuspratnih konstrukcija u oba ortogonalna pravca, koje treba da obezbijede distribuciju seizmičkih sila u elementima konstrukcije prema njihovim deformacionim karakteristikama.
- moguća je primjena najrazličitijih materijala i elemenata za ispunu. Prednost imaju lake prefabrikovane ispune, koje bitno ne utiču na ponašanje osnovnog konstruktivnog sistema. Ukoliko se primjenjuje kruta i masivna ispunja (opeka ili blokovi najrazličitijeg tipa) treba uzeti u obzir uticaj ispunje na osnovni konstruktivni sistem.

Projektovanje temelja konstrukcije objekta za dejstvo osnovnih opterećenja treba zasnovati na sledećim načelima:

- temelje konstrukcije treba projektovati tako da se za dejstvo osnovnog opterećenja izbjegnu diferencijalna slijeganja;
- temelje objekta treba izvoditi na dobrom tlu;
- temeljenja djelova konstrukcije ne izvode se na tlu, koje se po karakteristikama razlikuje značajno od tla na kome je izvršeno temeljenje ostalog dijela konstrukcije.

Ako to nije moguće, objekat treba razdvojiti na konstruktivne jedinice prema uslovima tla.

- primjenu dva ili više načina temeljenja na istom objektu izbjegavati, osim ako se svaki način temeljenja primjenjuje pojedinačno po konstruktivnim jedinicama.
- opterećenje koje se prenosi preko temeljne konstrukcije na tlo mora da bude homogeno raspoređeno po cijeloj konstruktivnoj površini.
- treba obezbijediti dovoljnu krutost temeljne konstrukcije, a posebno na spojevima temeljnih greda sa stubovima konstrukcije.
- prije početka projektovanja neophodno je uraditi geomehaničko ispitivanje tla.

9. Priključci na infrastrukturnu mrežu: U svemu prema izvodu iz DUP-a »Čanj II«, grafički prilozi »Plan hidrotehničke infrastrukture«, »Plan elektroenergetske infrastrukture«, »Plan elektronskih komunikacija« i uslovima koje odrede nadležne organizacije: JP »Vodovod i kanalizacija« i Agencija za elektronske komunikacije i poštansku djelatnost (u prilogu).

Elektroenergetika: Pri izradi tehničke dokumentacije (idejni projekat ili glavni projekat) mora poštovati Tehničke preporuke EPCG i to:

- Tehnička preporuka za priključenje potrošača na niskonaponsku mrežu TP-2 (dopunjeno izdanje);
- Tehnička preporuka – Tipizacija mjernih mjesta;
- Upustvo i tehnički uslovi za izbor i izgradnju ograničivača strujnog opterećenja;
- Tehnička preporuka TP – 1 b – Distributivna transformatorska stanica DTS – EPCG 10/0.4 kV

Tehničke preporuke dostupne su na sajtu EPCG.

Investitor je obavezan da od Elektrodistribucije Bar pribavi potvrdu o ometanju/neometanju elektroenergetskih instalacija na urbanističkoj parceli/lokaciji.

Zbog nepotpune pokrivenosti sa hidrotehničkom infrastrukturom predmetnog područja, glavnim projektima se mogu predvidjeti i alternativna rješenja (cistijerna za vodu, vodonepropusna septička jama,

ekološki bioprečistač) prema vodnim uslovima od strane nadležnog organa, do realizacije planirane infrastrukture.

Realizacijom vodovodne mreže, obavezno je priključenje objekata u skladu sa uslovima propisanim planskim dokumentom i saglasnošću J.P. »Vodovod i kanalizacija« Bar na glavni projekat.

10. Prikljucci na gradsku saobraćajnicu: U svemu prema izvodu iz DUP-a »Čanj II«, grafički prilog »Plan saobraćajne infrastrukture «.

Planirane saobraćajnice definisane su koordinatama tjemena i centara raskrsnica i dati su njihovi poprečni presjeci. Date su i karakteristične kote ali su one orijentacione a konačne će biti definisane projektnom dokumentacijom i kada se uradi kvalitetna geodetska podloga.

Pristupni put do urbanističke parcele je najmanje širine 3,5 m ako se koristi za kolski i pješački saobraćaj i najmanje širine 1,5 m ako se koristi za pješački saobraćaj.

Službenost za kolski prilaz na urbanističku parcelu može se utvrđivati u slučajevima već izgrađenih parcela koje nemaju neposredan prilaz na javnu saobraćajnu površinu, a isti se ne može obezbijediti.

Kod objekata turističkog stanovanja dozvoljeno je obezbijediti kontrolu kolskog pristupa rampom.

11. Uslovi za parkiranje vozila: Broj parkirališnih/garažnih mjesta (u nastavku: PGM) za potrebe korišćenja građevine obavezno je smjestiti na pripadajuću urbanističku parcelu. Najmanji dozvoljeni broj PGM-a (min. PM) na urbanističkoj parceli utvrđuje se primjenom normativa određenih posebnim uslovima, kako je dato u odjeljku o saobraćaju. Ukoliko drugačije nije rečeno, pod PGM-om se podrazumijeva parkirališno mjesto za lični automobil/2.5x5m/.

Potreban broj PGM (parking-garažnih mjesta) utvrđuje se zavisno od strukture BGP prema parametrima iz GUPa :

- za smještajni dio je potrebno obezbijediti na 100 smještajnih jedinica 50PGM
- za poslovni dio je potrebno obezbijediti na 1000m² površine 10PGM
- za uslužne djelatnosti-ugostiteljstvo je potrebno obezbijediti na 1000m² korisne površine 25-30 PGM .

U slučaju kada nema uslova za parkiranje na pripadajućoj urbanističkoj parceli, parkiranja je moguće ostvariti na nekoj od susjednih urbanističkih parcela ili na nekoj drugoj urbanističkoj parceli u zahvatu Plana. Investitor može pitanje nedostajajućeg broja parkinga riješiti i u skladu sa posebnim odlukama Opštine ukoliko postoji takva odluka (npr.učešće u izgradnji javnih parkirališta,javne garaže, i dr).“

12. Uslovi za pejzažno oblikovanje lokacije i hortikulturalno uređenje: Na urbanističkoj parceli obavezno zasaditi drvodredna stabla u pravcu regulacione linije na međusobnom razmaku cca 6 m i na 1m od regulacione linije.

Sastavni dio tehničke dokumentacije je i projekat pejzažne arhitekture na pripadajućoj lokaciji.

Parcela mora imati minimalno 40% otvorenih zelenih površina (parkovno, zaštitno, rekreativno i si.). Pod uređenjem zelenih površina (minimalno 40% slobodnih zelenih površina) podrazumijeva se zadržati postojeću kvalitetnu vegetaciju i ozeleniti parcelu autohtonim vrstama.

13. Uslovi za uređenje urbanističke parcele: Uređenje terena treba da bude usaglašeno - povezano između parcela i sa kontaktnim područjem.

Uređenje urbanističke parcele obraditi kao poseban dio projekta u skladu sa izvodom iz DUP-a »Čanj II«. Nije dozvoljeno postavljanje žičanih, zidanih, kamenih i drugih ograda i potpornih zidova kojima bi se spriječavao slobodan prolaz uz more i bujice, te koji bi smanjili propusnu moć bujica ili na drugi način ugrozili pomorsko i vodno dobro.

Nadstrešnice, natkrivene terase na terenu, stepeništa,erkeri,balkoni, kao ni bilo koji drugi arhitektonski elementi ne smiju izlaziti iz zone za gradnju (zona omeđena GL i distancom 3m prema javnoj komunikaciji i 3m /izuzetno 1.5m/ prema susjedu).

Teren oko građevine, potporne zidove, terase i sl. treba izvesti na način da se ne narušava izgled naselja, te da se ne promijeni prirodno oticanje vode na štetu susjednog zemljišta, odnosno susjednih građevina.

Najveća visina potpornog zida ne može biti veća od 2,0 m. U slučaju da je potrebno izgraditi potporni zid veće visine, tada je isti potrebno izvesti u terasama, s horizontalnom udaljenošću zidova od min 1,5 m, a teren svake terase ozeleniti. Zid obložiti prirodnim, autohtonim kamenom.

Kod objekata **turističkog stanovanja** nije dozvoljeno ograđivanje parcele. Efekat ograđivanja na pojedinim djelovima postiće kombinacijom prirodnog i uređenog zelenila radi formiranja zaštićenih ambijenata.

Kod objekata **mješovite namjene - stanovanje i turizam**, dozvoljeno je ograđivanje parcele. Ulična ograda urbanističke parcele podiže se iza regulacione linije u odnosu na javnu površinu. Ograda se može podizati prema ulici i na granicama prema susjednim urbanističkim parcelama najveće visine do 1.5 m, s time da kameno ili betonsko (obloženo kamenom) podnožje ulične ograde ne može biti više od 1m. Dio ulične ograde iznad punog podnožja mora biti providno. Nije dozvoljeno postavljati betonske barokne stubiće- balustrade. Ogradu je moguće izvesti od kamenih zidića i/ili kao zeleni nasad (tamarisi, visoki drvoredi).

Otvorene manje bazene (ukupne površine do 25m²) moguće je graditi, a da se ne obračunavaju u indeks zauzetosti parcele.

Organizovano sakupljanje i odvoženje čvrstog komunalnog otpada iz prostora na način da se posude za odlaganje komunalnog otpada smještaju se u okviru parcele u boksu ili niži ograđenoj zidom ili živom ogradom.

14. Meteorološki podaci: Područje zahvaćeno DUP - om »Čanj II« nalazi se u zoni modifikovane mediteranske klime čije su karakteristike umjerena godišnja - ljetnja i zimska temperatura sa temperaturnim kolebanjima tokom dana, srednja vlažnost i veoma intenzivna godišnja i dnevna osunčanost.

Maksimalne temperature vazduha su u najtoplijim mjesecima (jul, avgust) oko 30°C, dok u najhladnijim (januar, februar) iznose od 11°C - 13°C. Koncentracija najviših dnevnih temperatura (29,3°C do 32,8°C) je tokom avgusta.

Minimalna temperatura vazduha u zimskim mjesecima ima prosječnu vrijednost oko 5°C, dok u ljetnjim mjesecima ta vrijednost iznosi oko 20°C.

Srednja godišnja relativna vlažnost vazduha u uskom priobalju Jadranskog mora ima vrijednost od oko 70%. Tokom januara srednja relativna vlažnost vazduha na prostorima do oko 200 do 300 metara je nešto manja od 70%. U toku jula srednja relativna vlažnost vazduha u primorju ima vrijednost od 65–70%.

U prosjeku se u primorskom dijelu opštine do 200 metara apsolutne visine izlučuje do 1500 milimetara padavina godišnje. U toplijem periodu godine (april - septembar) izluči se oko 400 do preko 800 mm padavina, a u hladnijem periodu (oktobar - mart) 1000 do 2000 mm padavina. Padavine se uglavnom izlučuju u vidu kiše, a rijetko u vidu snijega (i to uglavnom na planinskim terenima). Broj dana sa srednjom dnevnom količinom padavina do 1,00 lit /m² je od 80 do 120 dana u toku godine.

Trajanje osunčanosti kreće se do preko 2500 časova godišnje, ili prosječno dnevno oko 7 časova.

U primorskom dijelu opštine najveću jačinu i čestinu javljanja ima levant, vjetar iz sjeveroistočnog pravca. Znatno manju čestinu imaju vjetrovi iz ostalih pravaca: pulenat iz pravca zapada, maestral iz pravca sjeverozapada, jugo iz pravca juga i jugoistoka i tramontana (bura) iz pravca sjevera.

Najveća učestalost vjetra je iz pravca sjeveroistoka i istok-sjeveroistoka (39%), zapadnog i zapad-jugozapadnog vjetra (15%) i sjevernog i sjever-sjeveroistočnog vjetra (14%), tišina-bez vjetra (5,2%), dok su najređi vjetrovi iz pravca sjeverozapad i sjever-sjeverozapad (1,3%).

Vjetrovi sa kopna prema moru češći su u zimskom periodu, a u suprotnom smjeru u ljetnjem periodu.

15. Procjena uticaja na životnu sredinu: Za sve objekte koji su predmet ovog plana, a koji mogu da dovedu do zagađivanja životne sredine, obavezna je izrada Procjene uticaja na životnu sredinu, shodno odredbama Zakona o procjeni uticaja na životnu sredinu ("Sl. list RCG", br. 80/05, "Sl. list CG", br. 40/10, 73/10, 40/11 i 27/13).

Postojeća kulturna i prirodna vegetacija (maslinjaci, kao i autohtona vegetacija) ne smiju se uništavati.

16. Uslovi i mjere zaštite od elementarnih nepogoda i drugih većih nepogoda: U cilju zaštite od elementarnih nepogoda postupiti u skladu sa Zakonom o zaštiti od elementarnih nepogoda (Sl. list RCG br. 57/1992) i Pravilnikom o mjerama zaštite od elementarnih nepogoda (Sl. list RCG br. 8/1993).

17. Podaci o nosivosti tla i nivou podzemnih voda: Za potrebe projektovanja odnosno izradu idejnih i glavnih projekata izraditi elaborat o geološkim istraživanjima u skladu sa Zakonom o geološkim istraživanjima ("Sl. list RCG", br. 28/93, 27/94, 42/94, 26/07, "Sl. list CG", br. 28/11), kojim će se utvrditi geološka i hidrogeološka svojstva terena, odnosno geotehnički uslovi za izgradnju objekata. Detaljna geološka istraživanja tla obavezno se vrše prije izrade tehničke dokumentacije za izgradnju objekata iz tačke 7 citiranog Zakona, odnosno objekata površine preko 1000 m² i objekata koji imaju četiri i više nadzemnih etaža.

Radi zaštite od elementarnih i drugih većih nepogoda, zbog konstatovanih nepovoljnosti inženjersko-geoloških, hidroloških i seizmičkih uslova tla, sva rješenja za buduću izgradnju i uređenje prostora moraju se zasnivati na nalazima i preporukama elaborata "Inženjersko-geološka istraživanja sa seizmičkom mikrorrejonizacijom terena za GUP Bara".

Neophodno je sprovesti naknadna geotehnička istraživanja u pogledu hidroloških svojstava tla, kao i konstatovanje drugih relevantnih elemenata za temeljenje objekata, postavljanje saobraćajnica i objekata komunalne infrastrukture.

18. Uslovi za racionalno korišćenje energije: Radi racionalnog korišćenja neobnovljivih, kao i obnovljivih prirodnih resursa, potrebno je početi koristiti obnovljive izvore energije, rećkirati vodu i kruti otpad, graditi objekte dobre termičke izolacije.

Poboljšanje energetske efikasnosti posebno se odnosi na ugradnju ili primjenu : niskoenergetskih zgrada, unaprjeđenje uređaja za klimatizaciju i pripremu tople vode, unaprjeđenje rasvjete, koncepta inteligentnih zgrada (upravljanje potrošnjom energije glavnih potrošača s jednog centralnog mjesta). Sve nabrojane mogućnosti se u određenoj mjeri mogu koristiti pri izgradnji objekata na području Plana.

Kada su u pitanju obnovljivi izvori energije, posebno treba naglasiti potencijalnu primjenu energije direktnog sunčevog zračenja.

Sunčeva energija se kao neiscrpan izvor energije u zgradama koristi na tri načina:

1. pasivno-za grijanje i osvjjetljenje prostora
2. aktivno- sistem kolektora za pripremu tople vode
3. fotonaponske sunčane ćelije za proizvodnju električne energije

Na ovom području postoje mogućnosti za sva tri načina korišćenja sunčeve energije – za grijanje i osvjjetljavanje prostora, grijanje vode (klasični solarni kolektori) i za proizvodnju električne energije (fotonaponske ćelije).

U ukupnom energetsom bilansu kuća važnu ulogu igraju toplotni efekti sunca. U savremenoj arhitekturi puno pažnje posvećuje se prihvatu sunca i zaštiti od pretjeranog osunčanja, jer se i pasivni dobici toplote moraju regulisati i optimizovati u zadovoljavajuću cjelinu. Pretjerano zagrijavanje ljeti treba spriječiti sredstvima za zaštitu od sunca, usmjeravanjem dnevnog svjetla, zelenilom, prirodnim provjetravanjem i sl.

19. Uslovi za pristup i kretanje lica smanjene pokretljivosti: Projektom obezbijediti nesmetan pristup, kretanje, boravak i rad licima smanjene pokretljivosti, u skladu sa Pravilnikom o bližim uslovima i načinu prilagođavanja objekata za pristup lica smanjene pokretljivosti («Sl. list CG», br. 48/13). Objekti sa 10 i više stambenih jedinica moraju se projektovati tako da najmanje 1 stambena jedinica na svakih 10 stanova zadovoljava uslove za nesmetan pristup, kretanje, boravak i rad lica smanjene pokretljivosti.

20. Organizacija gradilišta: Gradilište organizovati tako da se ne remeti život i rad u susjednim objektima. U toku izvođenja radova ne ometati saobraćajnice (kolske i pješačke), ne koristiti javne površine za odlaganje građevinskog materijala. Investitor i izvođač su obavezni da preduzmu sve zakonom predviđene mjere obezbjeđenja gradilišta.



Crna Gora
O P Š T I N A B A R

Sekretarijat za uređenje prostora, komunalno-stambene poslove
i zaštitu životne sredine

Broj: 032-07-dj-352-121
Bar, 14.04.2014.godine









IZVOD IZ DUP-a «ČANJ II»

ZA URBANISTIČKE PARCELE BROJ »9« I »11«, ZONA »F«








Ovjerava:
Samostalni savjetnik I,
Arh. **Sabaheta Divanović**, dipl. ing.

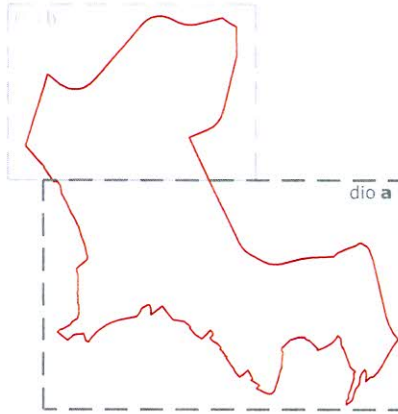


LEGENDA

-  GRANICA ZAHVATA
-  GRANICA PPPN MD
-  BROJ I GRANICA KATAstarsKE PARCELE
-  GRANICA URBANISTIČKE PARCELE
-  BROJ URBANISTIČKE PARCELE
-  GRANICA BLOKA
-  BROJ BLOKA
-  GRAĐEVINSKA LINIJA

NAMJENA POVRŠINA

-  HOTEL
-  MJEŠOVITA NAMJENA
-  SPORT I REKREACIJA
-  POVRŠINE ZA PEJZAŽNO UREĐENJE JAVNE NAMJENE
-  ZAŠRITNE ŠUME
-  OBJEKTI KOMUNALNE INFRASTRUKTURE



D:\Planovi_dokumentacija\UP XXX\06_Pocet planov\OKU logo_mn\1.jpg



detaljni urbanistički plan:
ČANJ II

odradivač plana	D:\Planovi_dokumentacija\UP XXX\06_Pocet planov\OKU logo_mn\1.jpg	registarska štifa: CAU_DUP_08.07.21_03
naručilac	OPŠTINA BAR	odlučka o izradi plana: br 031-524 Bar, 05. mart 2008
naziv planskog dokumenta	Detaljni urbanistički plan "ČANJ II"	godina izrade plana: 2013
faza planskog dokumenta	Predlog plana	Razmjera: 1:1000
naziv grafičkog prikaza	Plan parcelacije	broj grafičkog prikaza: 07a

2641	6583678.40	4669039.67
2642	6583678.63	4669065.30
2643	6583650.13	4669065.58
2644	6583649.06	4669045.76
2645	6583651.18	4669045.76
2646	6583651.20	4669035.76
2650	6583661.24	4669030.60
2648	6583640.10	4669035.10
2649	6583644.49	4669023.90
2652	6583664.20	4669039.79



2607	6583655.26	4669093.17
2608	6583670.32	4669092.38
2609	6583670.22	4669080.74
2610	6583632.23	4669081.45
2611	6583634.34	4669094.26
2613	6583644.32	4669093.74

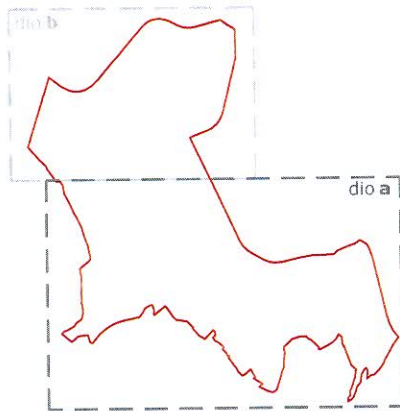


LEGENDA

-  GRANICA ZAHVATA
-  GRANICA PPN MD
-  BROJ I GRANICA KATAstarsKE PARCELE
-  GRANICA URBANISTIČKE PARCELE
-  BROJ URBANISTIČKE PARCELE
-  GRANICA BLOKA
-  BROJ BLOKA
-  OZNAKA ZONE

NAMJENA POVRŠINA

-  TURISTIČKI KOMPLEKS
-  TURISTIČKO NASELJE
-  MJESOVITA NAMJENA
-  SPORT I REKREACIJA
-  POVRŠINE ZA PEJZAŽNO UREĐENJE JAVNE NAMJENE
-  ZAŠTITNE ŠUME
-  OBJEKTI KOMUNALNE INFRASTRUKTURE



Na osnovu člana 47 i 53 Zakona o uređenju prostora i izgradnji objekata (ZU, List CG, br. 53/06, 40/10, 34/11, 49/11, 47/11, 30/12, 30/13) i člana 43 Statuta Opštine Bar (List CG - opštinski propisi, br. 06/11) Opština Bar, na sednici održanoj dana 27.02. 2013. godine, donosi se:

**ODLUKU
O DONOŠENJU DETALJNOG URBANISTIČKOG PLANA
"ČANJ II"**

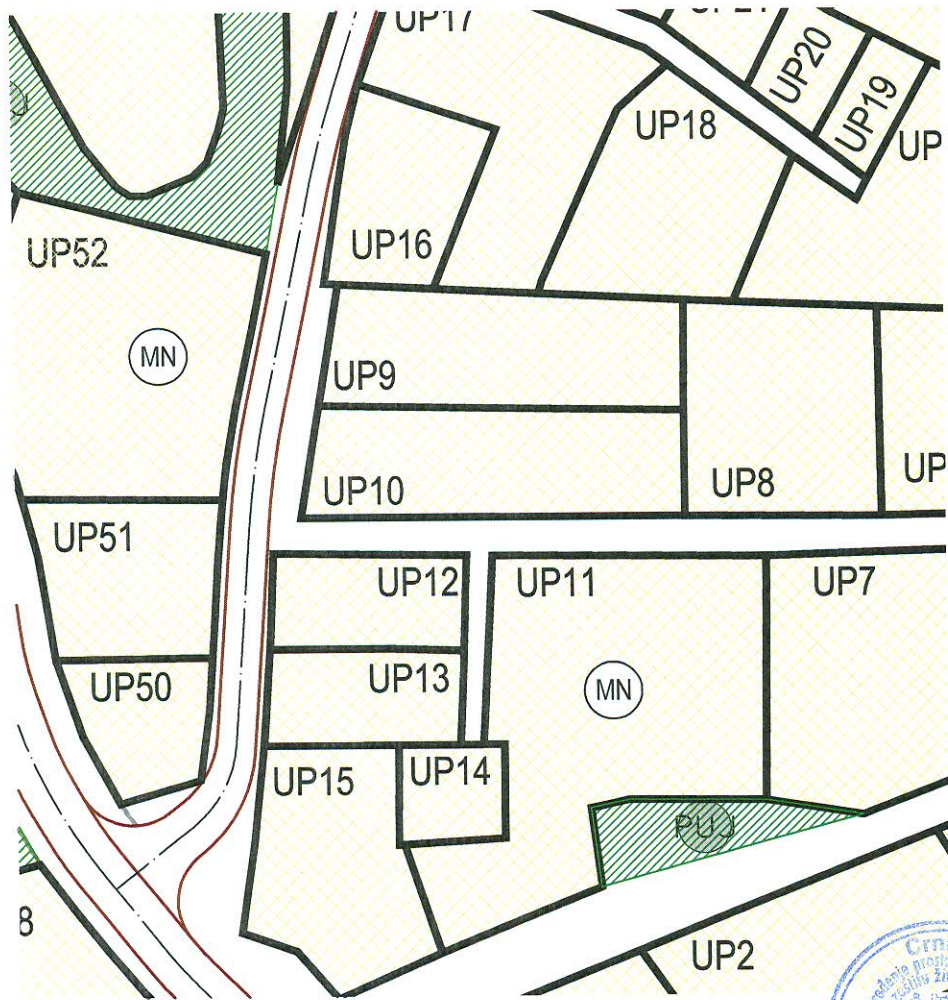
- Član 1**
Donosi se planski dokument detaljni urbanistički plan "Čanj II" u dijelom tekstu: Plan!
 - Član 2**
Plan zahvata površine od cca 92 ha. Granica zahvata definišana je u grafičkom dijelu plana.
 - Član 3**
Plan se donosi za period prve etape realizacije Generalnog urbanističkog plana Bara (ZU, List CG - opštinski propisi, br. 06/07).
 - Član 4**
Plan se sastoji od tehničkog i grafičkog dijela.
- | | |
|---|---------|
| Granični dio saardi sledeće priloge: | |
| - Osnovna topografsko-katastarska podloga | 1:1000 |
| - Katastarska podloga | 1:2000 |
| - Izvod iz OUP-a Bar 2008 - namjena površina | 1:10000 |
| - Izvod iz OUP-a Bar 2008 - održivo pruz infrastruktura | 1:10000 |
| - Izvod iz OUP-a Čanj iz 1978. god. | 1:2500 |
| - Planopisne kordinate priloze | 1:1000 |
| - Plan namjene površina | 1:1000 |
| - Plan parcelacije - regulacije i izvedenice | 1:1000 |
| - Plan komunalne infrastrukture | 1:1000 |
| - Plan elektroenergetike i infrastrukture | 1:1000 |
| - Plan hidroinženjerske infrastrukture | 1:1000 |
| - Plan elektroenergetike i infrastrukture | 1:1000 |
| - Plan elektroenergetike i infrastrukture | 1:1000 |
| - Plan elektroenergetike i infrastrukture | 1:1000 |
- Član 5**
Donošenjem ove Odluke utvrđuje se primenljivost za izgradnju prostornih objekata i uređenje prostora.
 - Član 6**
Dinom stupanja na snagu ove Odluke prestaje da važi Odluka o donošenju detaljnog urbanističkog plana "Čanj II" (Službeni list MCG - opštinski propisi, broj 20/78).
 - Član 7**
Ova Odluka stupa na snagu osmog dana od dana objavljivanja u Službenom listu CG - opštinski propisi.
- Broj: 050-426
Bar, 27.02.2013. godine

Producent,
Branke Matić, I.P.



detaljni urbanistički plan:
ČANJ II

izradivač plana	Opština dokumentacija/ISP 2008/08_Planovi/ČANJ II/01	registrarska štampa: CAU_DUP_08.07.21.03
naručilac	OPŠTINA BAR	odlučka o izradi plana: br: 031-024 Bar, 05. mart 2008. godina izrade plana:
naziv planskog dokumenta	Detaljni urbanistički plan "ČANJ II"	2013
faza planskog dokumenta	Plan	razmjera: 1:1000
naziv grafičkog prikaza	Plan namjene površina	broj grafičkog prikaza: 06a

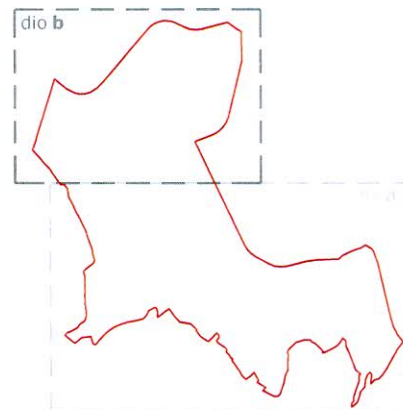


LEGENDA

-  GRANICA ZAHVATA
-  GRANICA PPPN MD
-  BROJ I GRANICA KATAstarsKE PARCELE
-  GRANICA URBANISTIČKE PARCELE
-  BROJ URBANISTIČKE PARCELE
-  GRANICA BLOKA
-  BROJ BLOKA
-  GRADEVINSKA LINIJA

NAMJENA POVRŠINA

-  HOTEL
-  MJEŠOVITA NAMJENA
-  SPORT I REKREACIJA
-  POVRŠINE ZA PEJZAŽNO UREĐENJE JAVNE NAMJENE
-  ZAŠTITNE ŠUME
-  OBJEKTI KOMUNALNE INFRASTRUKTURE



Na osnovu člana 47 i 58 Zakona o uređenju prostora i izgradnji objekata (uS, Služ. list, br. 52/16, 49/16, 84/17, 84/17, 47/17, 35/17, 38/17) člana 43 Statuta Opštine Bar (uS, Služ. list, br. 05/11) Skupština opštine Bar, na 101. sjednici održanoj dana 27. 02. 2013. godine, donijela je:

**ODLUKU
O DONOŠENJU DETALJNOG URBANISTIČKOG PLANA
"ČANJ II"**

Donosi se planski dokument detaljni urbanistički plan "ČANJ II" (u daljem tekstu: Plan).

Član 2
Plan zahvata površinu od 624 91, ha. Granica zahvata definisana je u grafickom dijelu plana.

Član 3
Plan se donosi za period prve etape realizacije detaljnog urbanističkog plana Bara (uS, Služ. list, br. 06/07).

Član 4
Plan se sastoji od raznovrsnog i grafickog dijela.

Graficki dio (sah) obuhvata priloge:

- Općina topografski katastarski podloga 1:2000
- Katastarski podloga 1:2000
- Izvod iz "GUP-a Bar 2020" - namjena površina 1:5000
- Izvod iz "GUP-a Bar 2020" - ambon plan infrastrukture 1:2000
- Izvod iz "GUP-a Čanj II" iz 1978. god. 1:2000
- Postojeće korišćenje prostora 1:2000
- Plan namjena površina 1:2000
- Plan parcelacije, regulacije i nivelacije 1:5000
- Plan saobraćajne infrastrukture 1:5000
- Plan elektroenergetske infrastrukture 1:5000
- Plan hidrološke infrastrukture 1:5000
- Plan geotekničke komunikacije 1:2000
- Plan prostorne arhitekture 1:3000

Član 5
Donošenjem ove Odluke utvrđuje se prva etapa za realizaciju planiranog objekata i uređenja prostora.


Član 6
Donosi se odluka na snagu ove Odluke prethodno da "naš Odluka o donošenju detaljnog urbanističkog plana "ČANJ II" (u daljem tekstu: Odluka) - općinske prirode, broj 20/78).

Član 7
Ove odluka stupa na snagu osmog dana od dana objavljivanja u službenom listu Opštine Bar.

Broj: 030-458
Bar, 27. 02. 2013. godine

Skupština opštine Bar


Predsjednik,
Branke Miletić, i. r.



Centar za Arhitekturu i Urbanizam

detaljni urbanistički plan:

ČANJ II



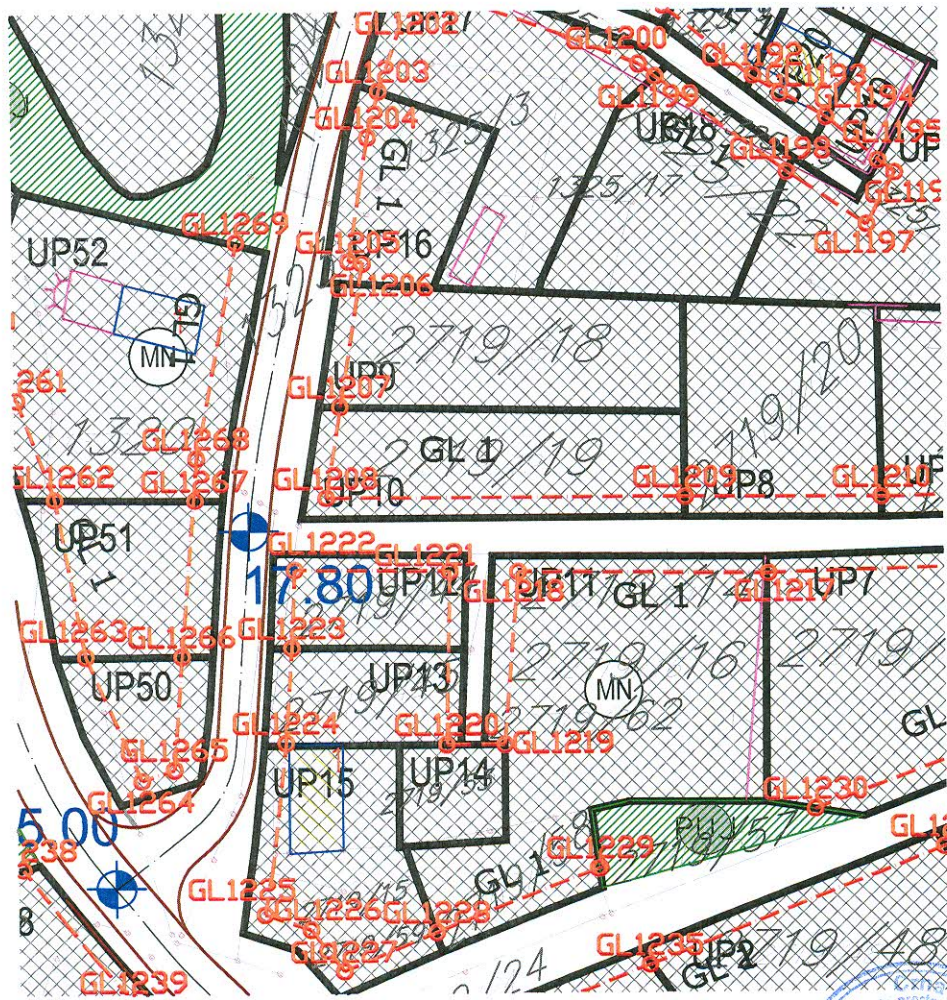
obradivač: planski	CAU Centar za Arhitekturu i Urbanizam	registarski broj: CAU-DUP-05.07.21.03
naručilac:	OPŠTINA BAR	odluka o izradi plana: br. 031-624 Bar, 05. mart 2008
naziv planskog dokumenta:	Detaljni urbanistički plan "ČANJ II"	godina izrade plana: 2013
faza planskog dokumenta:	Plan	Razmjera: 1:1000
naziv grafickog prikaza:	Plan regulacije i nivelacije	broj grafickog prikaza: 07-2b

GL1206 6583636.92 4669096.22
GL1207 6583634.42 4669081.41



GL1217	6583678.83	4669063.52
GL1218	6583652.80	4669063.84
GL1219	6583651.23	4669045.76
GL1229	6583661.02	4669032.78
GL1228	6583643.91	4669025.97





Na osnovu člana 47 i 163 Zakona o uređenju prostora i izgradnji objekata («Sl. List CG», br. 51/08, 40/10, 34/11, 40/11, 47/11, 35/13, 39/13) i člana 41 Statuta Opštine Bar («Sl. list CG - opštinski propisi», br. 06/11) Skupština opštine Bar, na XIX sjednici održanoj 24. 12. 2013. godine, donijela je

**ODLUKU
O DONOŠENJU DETALJNOG URBANISTIČKOG PLANA
»ČANJ 2«**

Član 1

Donosi se planski dokument detaljni urbanistički plan »Čanj 2« (u daljem tekstu: Plan).

Član 2

Plan zahvata površinu od cca 91 ha. Granica zahvata definisana je u grafičkom dijelu plana.

Član 3

Plan se donosi za period prve etape realizacije Generalnog urbanističkog plana Bara («Sl. list CG - opštinski propisi», br. 08/07).

Član 4

Plan se sastoji od tekstualnog i grafičkog dijela.

Grafički dio sadrži sledeće priloge:

- Ovjereni topografsko katastarska podloga 1:1000
- katastarska podloga 1:1000
- Izvod iz »GUP-a Bar 2020« - namjena površina 1:10000
- Izvod iz »GUP-a Bar 2020« - sinhron plan infrastrukture 1:5000
- Izvod iz »DUP-a Čanj II« iz 1978. god. 1:2500
- Postojeće korišćenje prostora 1:1000
- Plan namjene površina 1:1000
- Plan parcelacije, regulacije i nivelacije 1:1000
- Plan saobraćajne infrastrukture 1:1000
- Plan elektroenergetske infrastrukture 1:1000
- Plan hidrotehničke infrastrukture 1:1000
- Plan elektronskih komunikacija 1:1000
- Plan pejzažne arhitekture 1:1000

Član 5

Donošenjem ove Odluke utvrđuje se javni interes za izgradnju planiranih objekata i uređenje prostora.

Član 6

Danom stupanja na snagu ove Odluke prestaje da važi Odluka o donošenju detaljnog urbanističkog plana »Čanj II« («Službeni list SRCG – opštinski propisi», broj 20/78).

Član 7

Ova odluka stupa na snagu osmog dana od dana objavljivanja u »Službenom listu CG – opštinski propisi«.

Broj: 030- 458

Bar, 24. 12. 2013. godine

Skupština opštine Bar

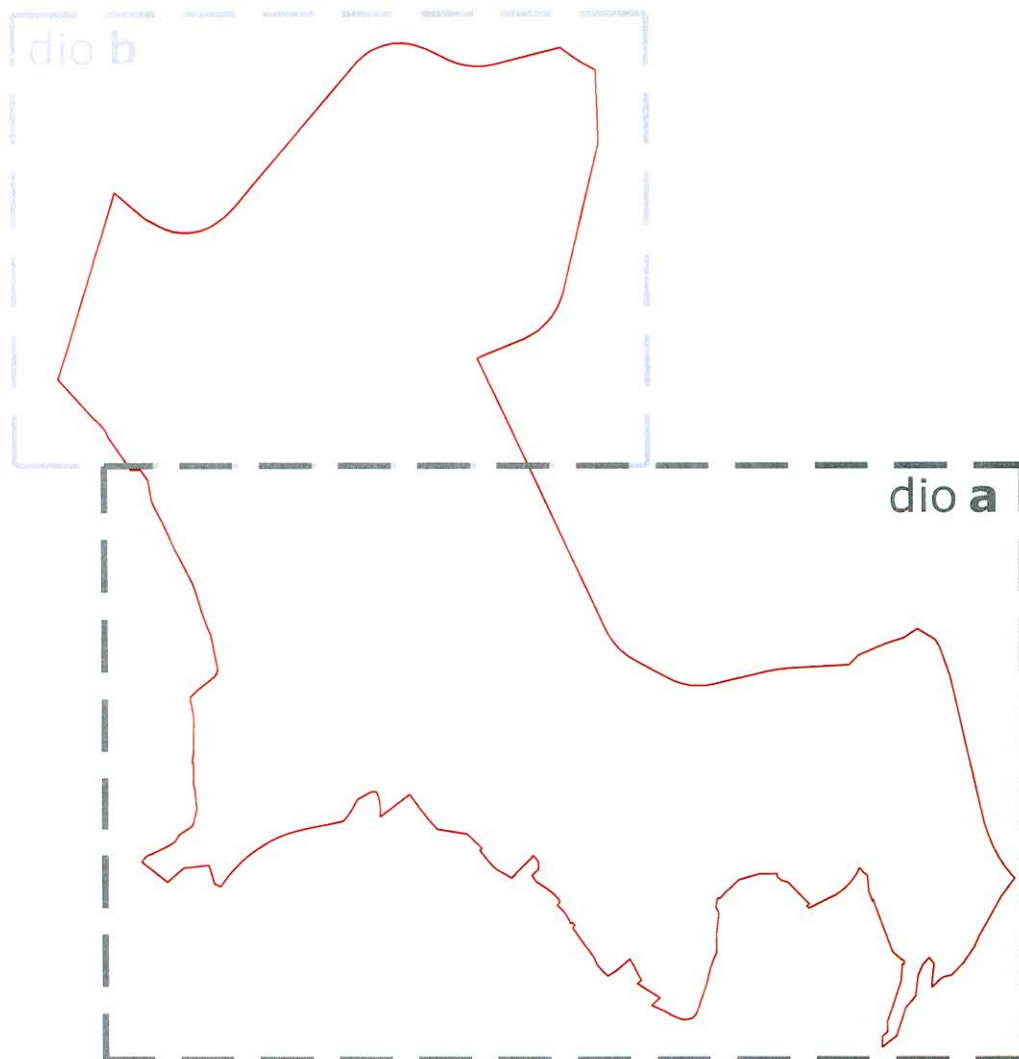
Predsjednik,
Branka Nikezić, s.r.

1

detaljni urbanistički plan:
ČANJ II



obrađivač plana	CAU Centar za Arhitekturu i Urbanizam	registarska šifra: CAU_DUP_08.07.21_03
naručilac	OPŠTINA BAR	odluka o izradi plana: br.031-624 Bar, 05.mart 2008
naziv planskog dokumenta	Detaljni urbanistički plan "ČANJ II"	godina izrade plana: 2013
faza planskog dokumenta	Plan	Razmjera: 1:1000
naziv grafičkog prikaza	Plan saobraćajne infrastrukture	broj grafičkog prikaza: 08a






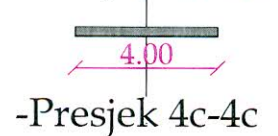
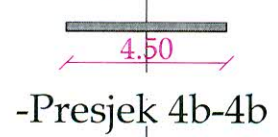
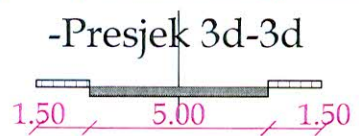
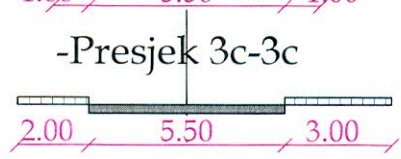
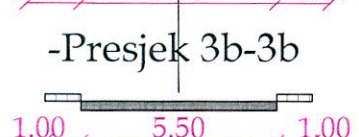
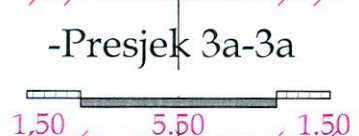
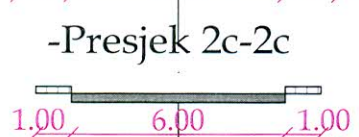


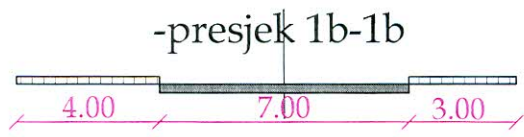
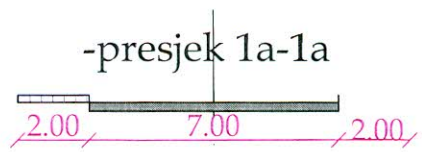
LEGENDA

-  GRANICA ZAHVATA
-  GRANICA PPPN MD
-  534/1 BROJ I GRANICA KATASTARSKE PARCELE
-  GRANICA URBANISTIČKE PARCELE
-  UP24 BROJ URBANISTIČKE PARCELE
-  GRANICA BLOKA
-  2 BROJ BLOKA



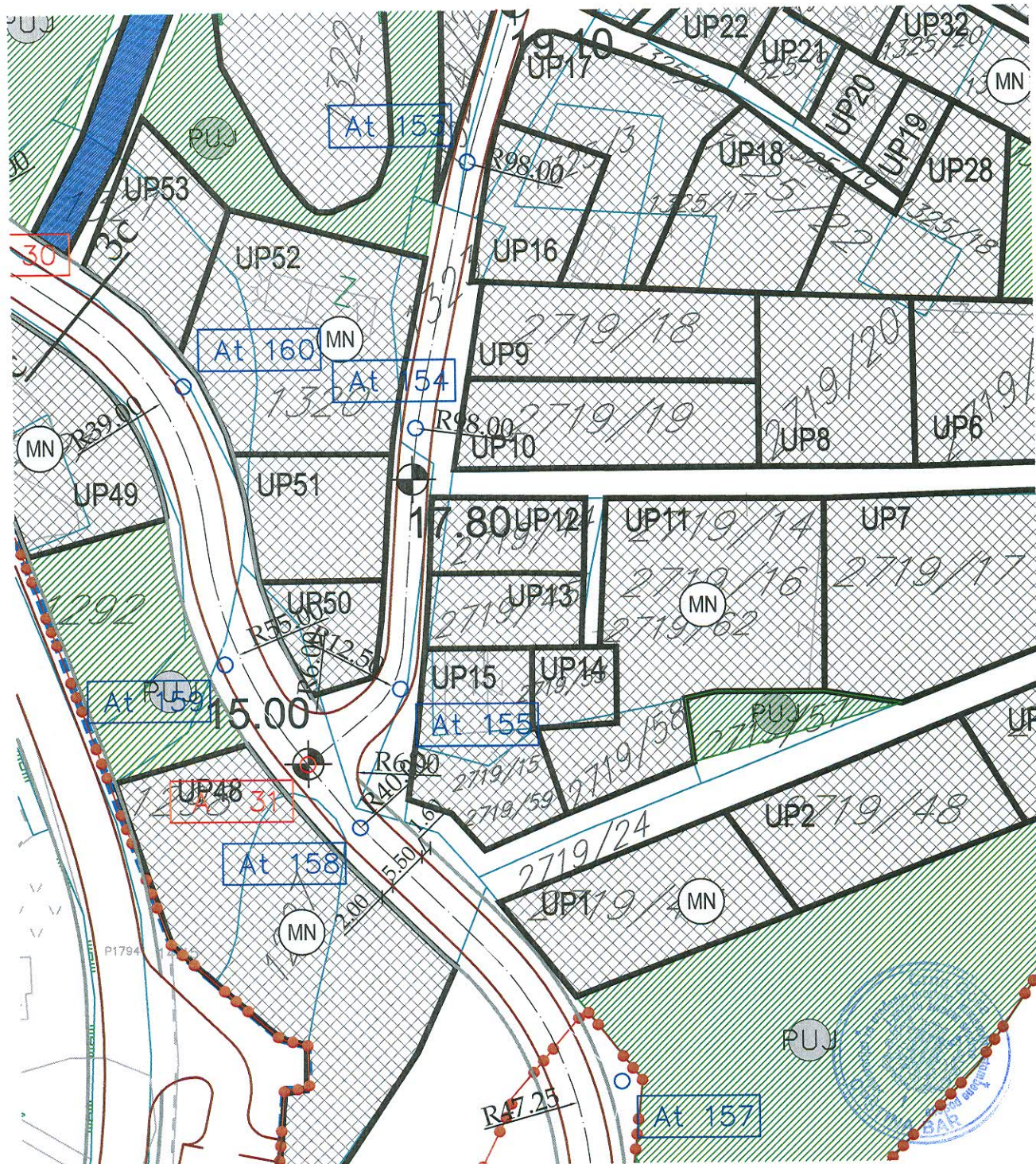
SAOBRAĆAJNE POVRŠINE

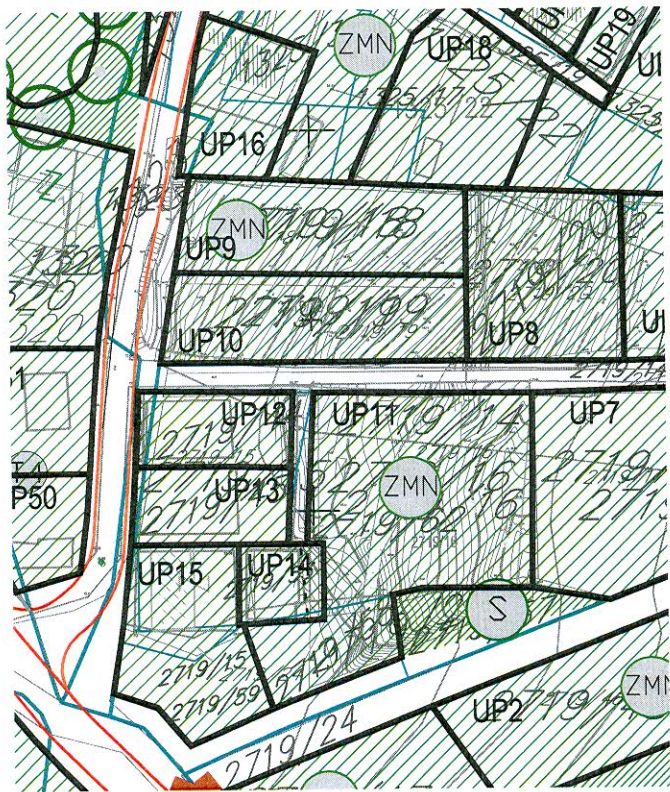
-  KOLSKA SAOBRAĆAJNICA
-  TROTOAR
-  KOLSKO-PJEŠAČKE POVRŠINE










 Javna garaža











LEGENDA

-  GRANICA ZAHVATA
-  GRANICA PPPN MD
-  BROJ I GRANICA KATAstarsKE PARCELE
-  GRANICA URBANISTIČKE PARCELE
-  BROJ URBANISTIČKE PARCELE
-  GRANICA BLOKA
-  BROJ BLOKA

ELEKTRONSKA KOMUNIKACIJA

-  POSTOJEĆA TK INFRASTRUKTURA
-  POSTOJEĆE TK OKNO
-  PLANIRANA TK INFRASTRUKTURA
-  PLANIRANO TK OKNO NO1.....NO342



Pre stavku Broja 47 i 54 Zakona o uređenju prostora i sigurnosti objekata (u daljnjem tekstu: Zakon, br. 31/08, 40/10, 54/11, 48/11, 47/12, 30/13, 20/13) i članu 41 Statuta Opštine Bar (u daljnjem tekstu: Statut, br. 05/11) Skupština opštine Bar, na rok sedam radnih dana, od 20.03.2013. godine donijela je:

**ODLUKA
O DONOŠENJU DETALJNOG URBANISTIČKOG PLANA
"ČANJ II"**

- Član 1**
Donosi se planski dokument detaljnog urbanističkog plana "ČANJ II" (u daljnjem tekstu: Plan).
- Član 2**
Plan zahvata površine od oko 91 ha. Granica zahvata definiše se u grafičkom dijelu plana.
- Član 3**
Plan se donosi na prvoj fazi realizacije Općinskog urbanističkog plana Bara (u daljnjem tekstu: općinski plan, br. 08/02).
- Član 4**
Plan se sastoji od tehničkog i grafičkog dijela.
Grafički dio sadrži sledeće priloge:
 - Društvena topografska-katastarska podloga 1:2000
 - Katastarska podloga 1:2000
 - Izvod iz katastra Bar 2002u - matična površina 1:5000
 - Izvod iz katastra Bar 2002u - urbanog plana infrastruktura 1:5000
 - Izvod iz katastra Čanjan iz 1973. god. 1:2000
 - Postojeće korišćenje prostora 1:5000
 - Plan nematne površine 1:5000
 - Plan zelenila, regulacije i rezevizije 1:5000
 - Plan urbanističke infrastrukture 1:5000
 - Plan energetske opremljenosti infrastrukture 1:5000
 - Plan hidroizolacione infrastrukture 1:5000
 - Plan elektronskih komunikacija 1:5000
 - Plan prostorne arhitekture 1:5000
- Član 5**
Donošenjem ove Odluke utvrđuje se javni interes za izgradnju planiranih objekata i uređenje prostora.
- Član 6**
Datum izdavanja na snagu ove Odluke utvrđuje se u skladu s donošenjem detaljnog urbanističkog plana "ČANJ II" (u daljnjem tekstu: općinski predlog, broj 20/13).
- Član 7**
Ova odluka stupa na snagu osmog dana od dana objavljivanja u vladinom listu OB - općinski predlog.

Broj: SLO-439
Bar, 20.03.2013. godine

Skupština opštine Bar

Priloga broj 1
Branislav Kilibard, izr.
[Signature]



detaljni urbanistički plan:
ČANJ II

izdavač plana	CAU Centar za Arhitekturu i Urbanizam	registarska lista: CAU DUP 08.07.21.03
neručilac	OPŠTINA BAR	odluka o izradi plana: br.031-624 Bar, 05.mart.2008
naziv planskog dokumenta	Detaljni urbanistički plan "ČANJ II"	godina izrade plana: 2013
faza planskog dokumenta	Plan	Razmera: 1:1000
naziv grafičkog prikaza	Plan elektronskih komunikacija	broj grafičkog prikaza: 11b

